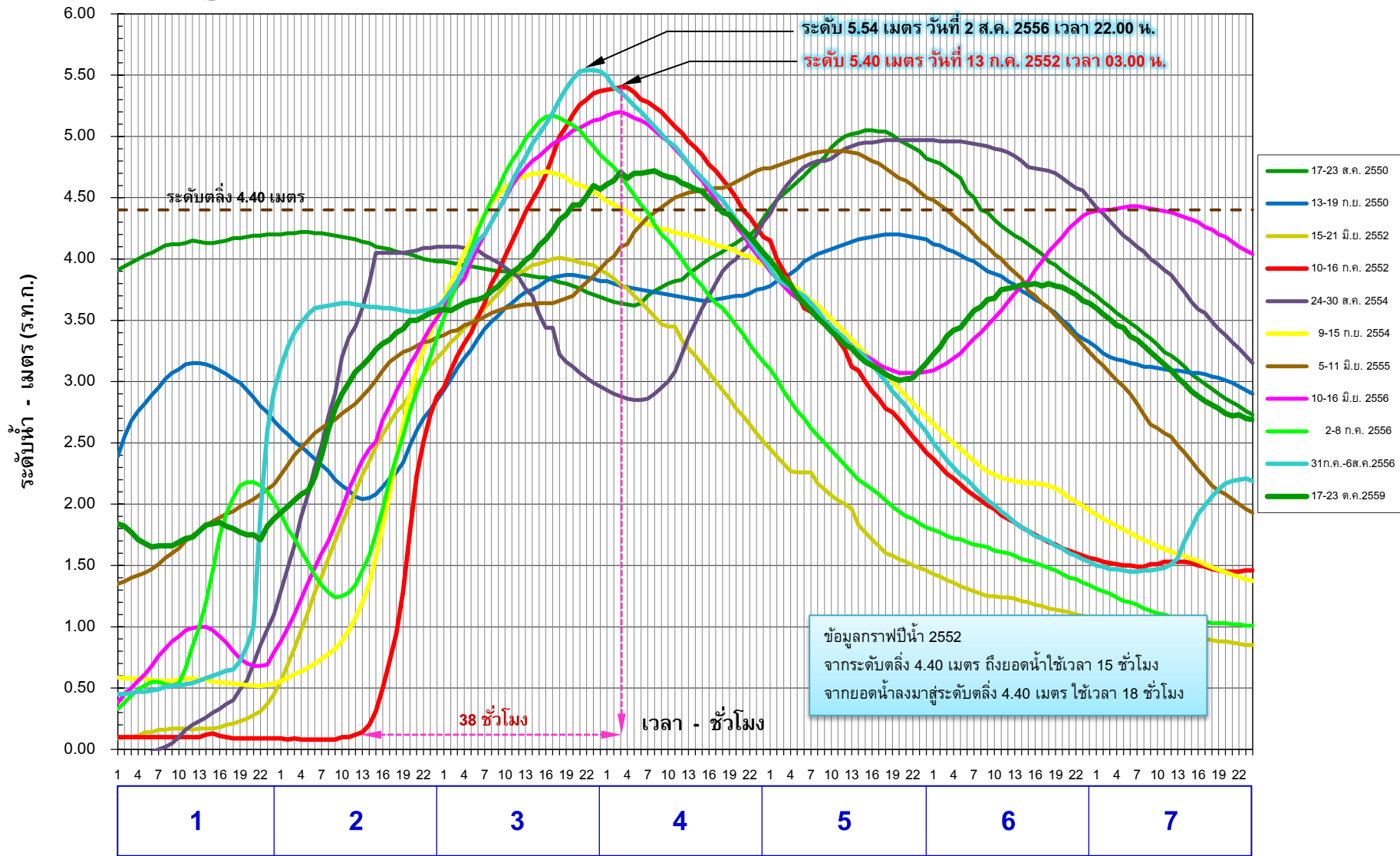


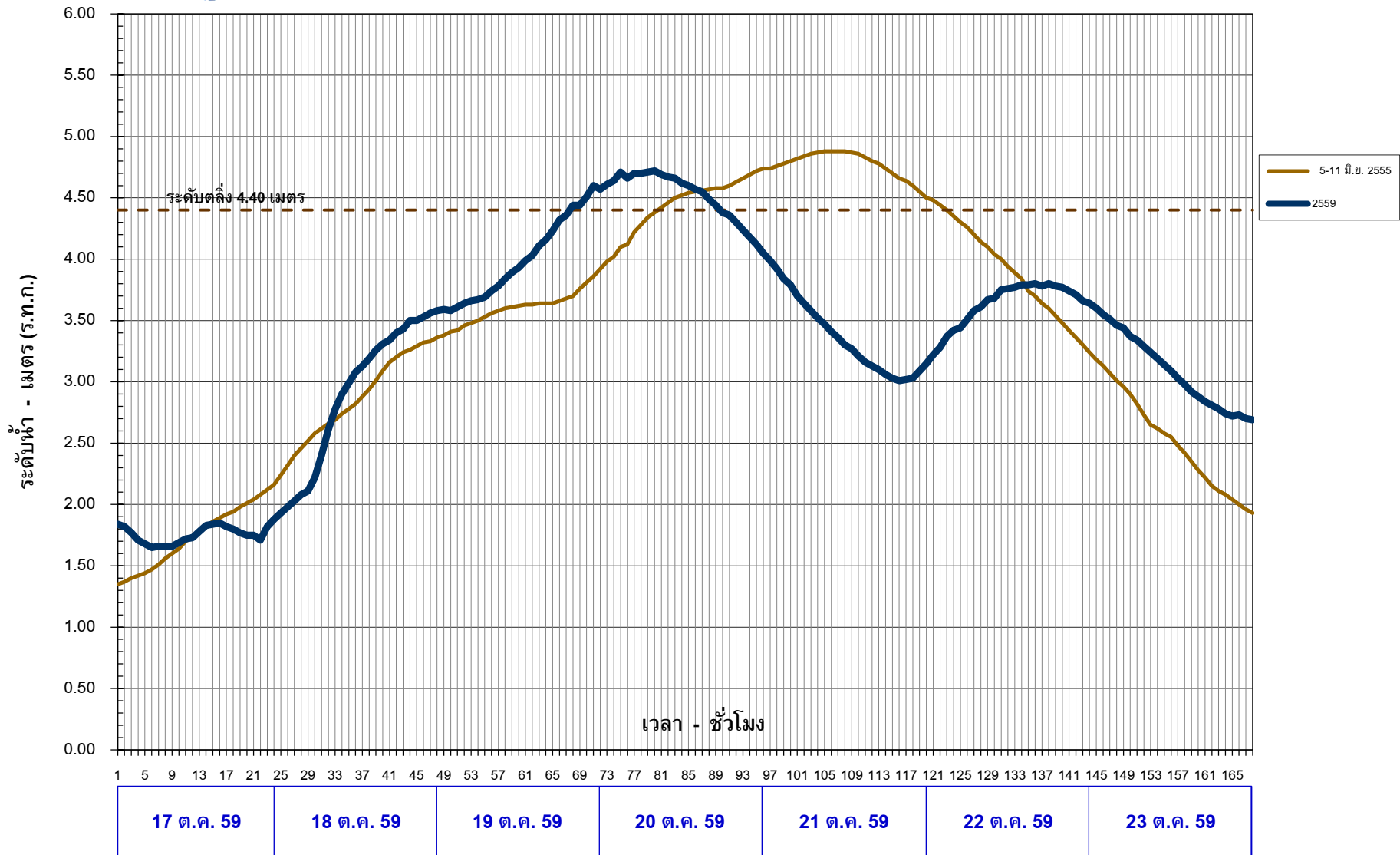


ระดับน้ำรายชั่วโมง สถานี X.186 คลองตะกั่วป่า ต.โคกเคียน อ.ตะกั่วป่า จ.พังงา





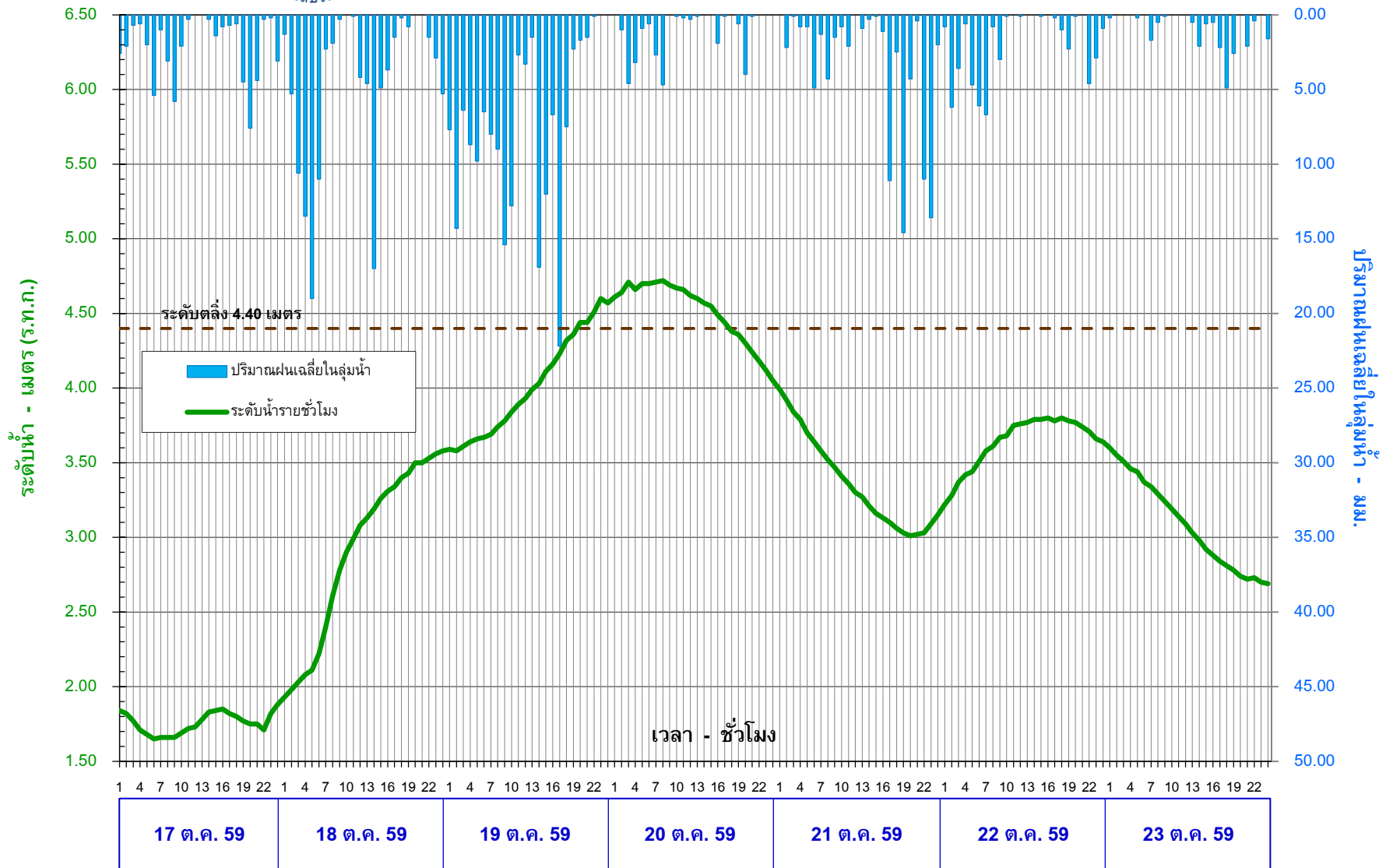
ระดับน้ำรายชั่วโมง สถานี X.186 คลองตะกั่วป่า ต.โคกเคียน อ.ตะกั่วป่า จ.พังงา





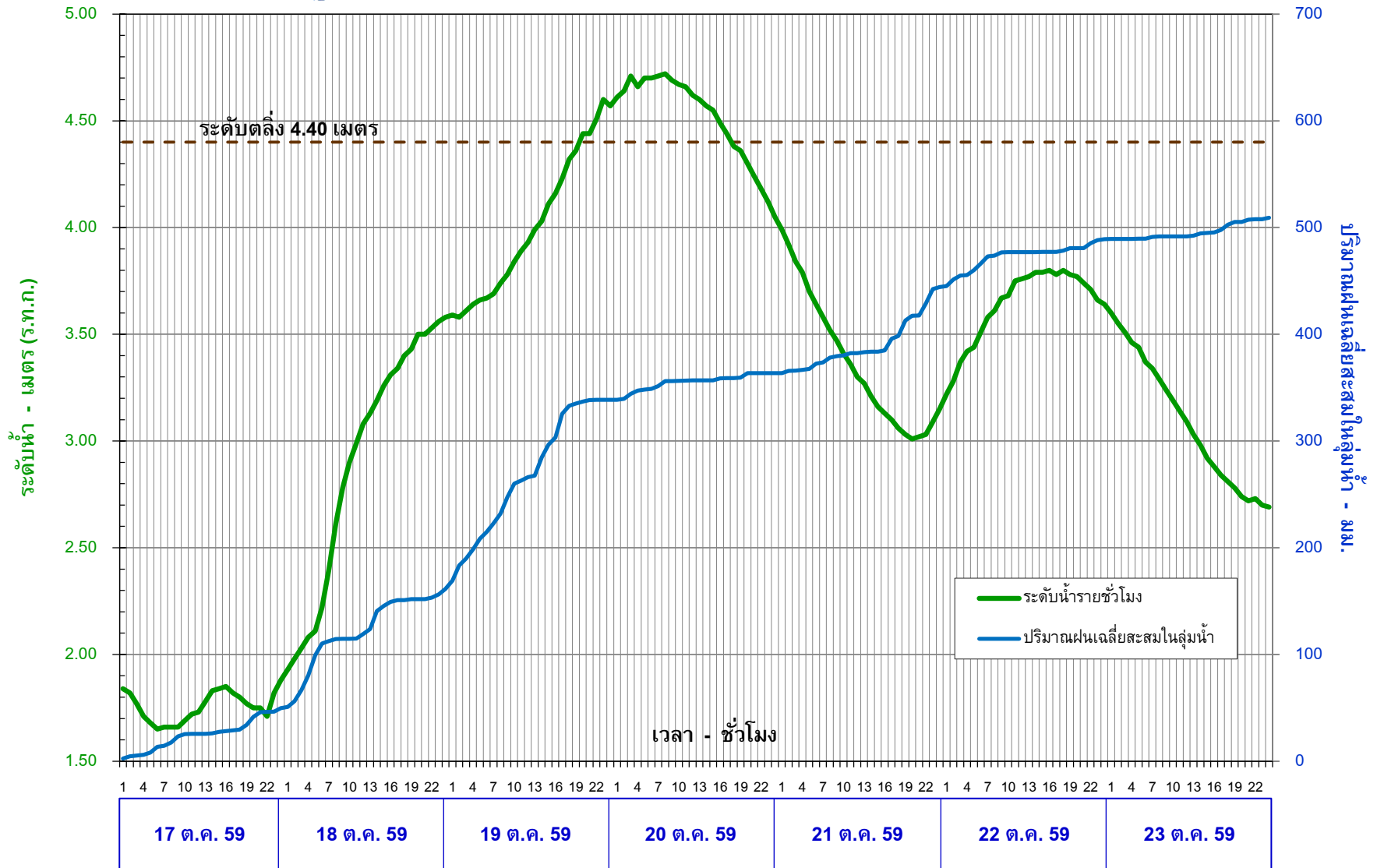
ระดับน้ำรายชั่วโมง และฝนเฉลี่ยในลุ่มน้ำรายชั่วโมง

ลุ่มน้ำ X.186 คลองตะกั่วป่า ต.โคกเคียน อ.ตะกั่วป่า จ.พังงา



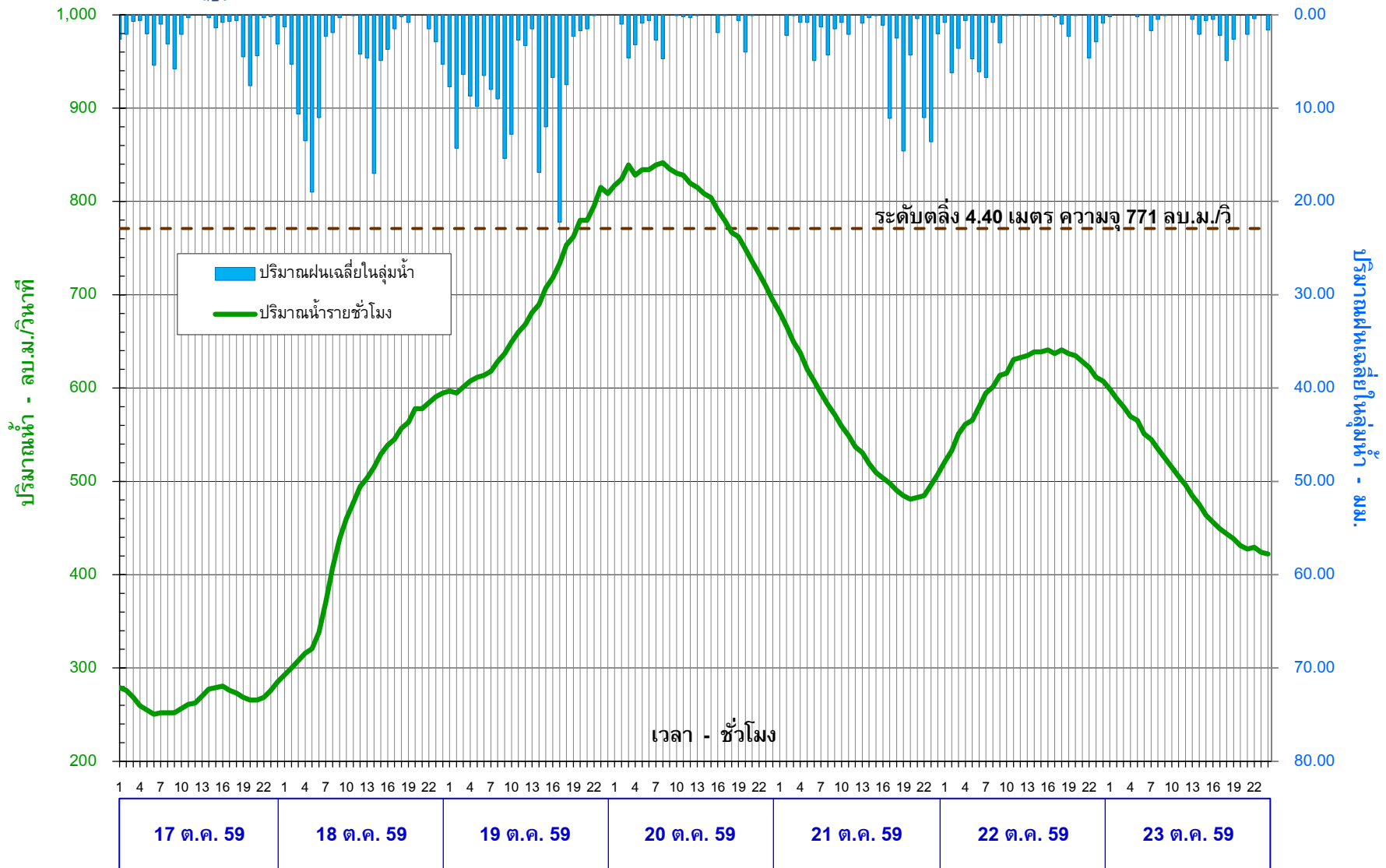


ระดับน้ำรายชั่วโมง และฝนเฉลี่ยในลุ่มน้ำรายชั่วโมง ลุ่มน้ำ X.186 คลองตะกั่วป่า ต.โคกเคียน อ.ตะกั่วป่า จ.พังงา





ปริมาณน้ำรายชั่วโมง และฝนเฉลี่ยในลุ่มน้ำรายชั่วโมง ลุ่มน้ำ X.186 คลองตะกั่วป่า ต.โคกเคียน อ.ตะกั่วป่า จ.พังงา





ปริมาณน้ำรายชั่วโมง และฝนเฉลี่ยในลุ่มน้ำรายชั่วโมง ลุ่มน้ำ X.186 คลองตะกั่วป่า ต.โคกเคียน อ.ตะกั่วป่า จ.พังงา

