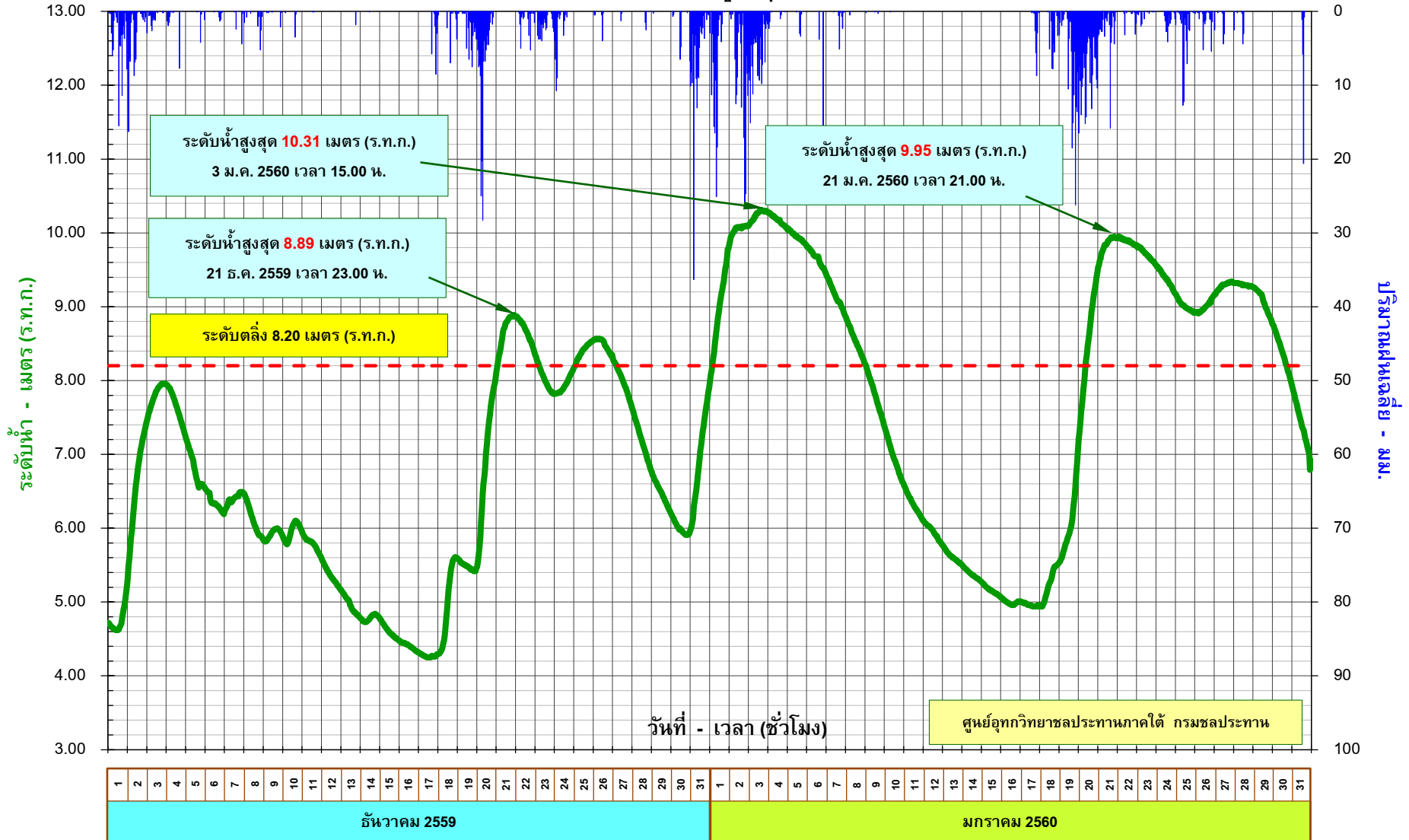




กราฟระดับน้ำและฝนเฉลี่ยรายชั่วโมง แม่น้ำโก-ลก

วันที่ 1 ธ.ค. 2559 ถึง 31 ม.ค. 2560

สถานี X.119A สะพานลั่นตุ อ.สูงใหญ่โก-ลก จ.นราธิวาส

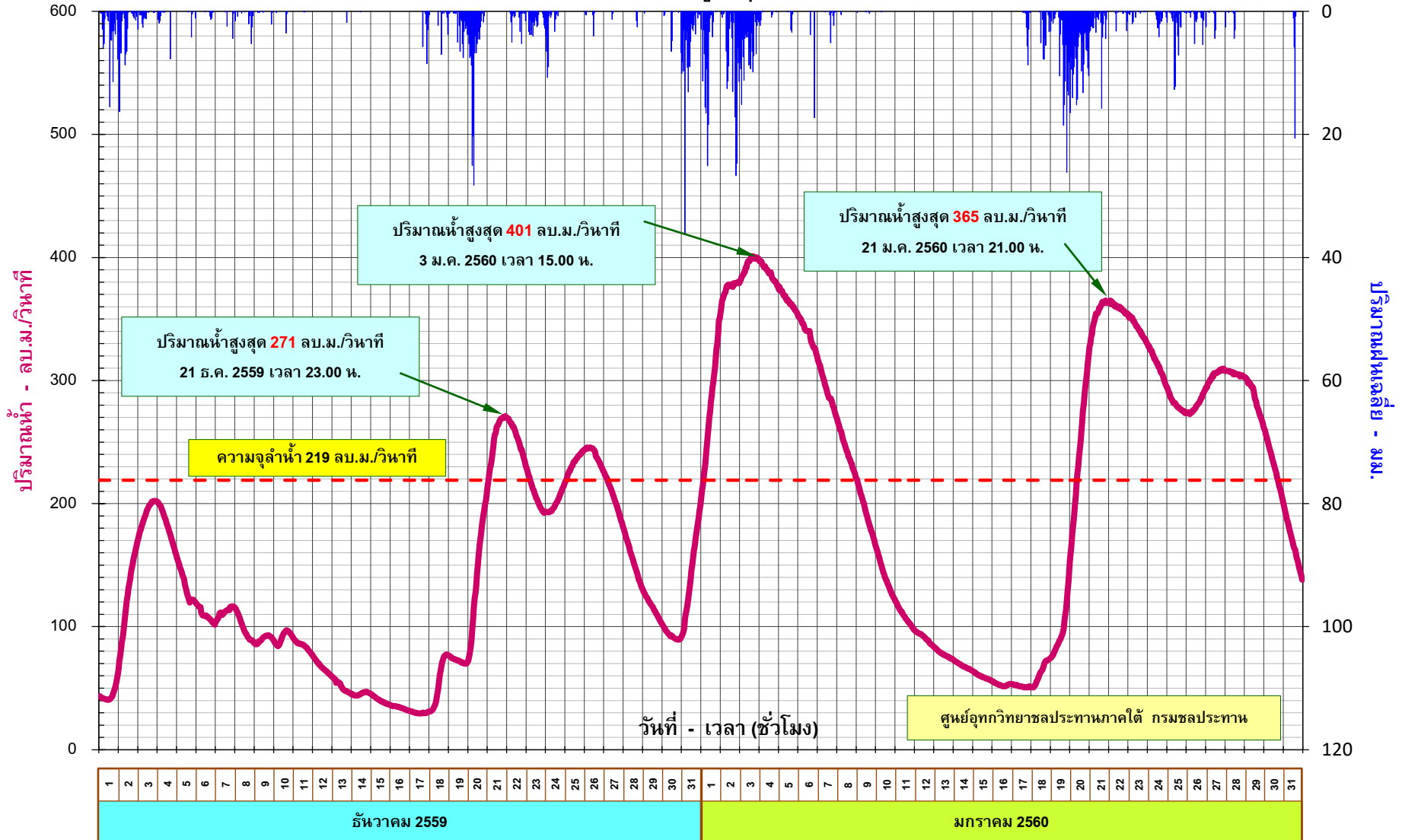




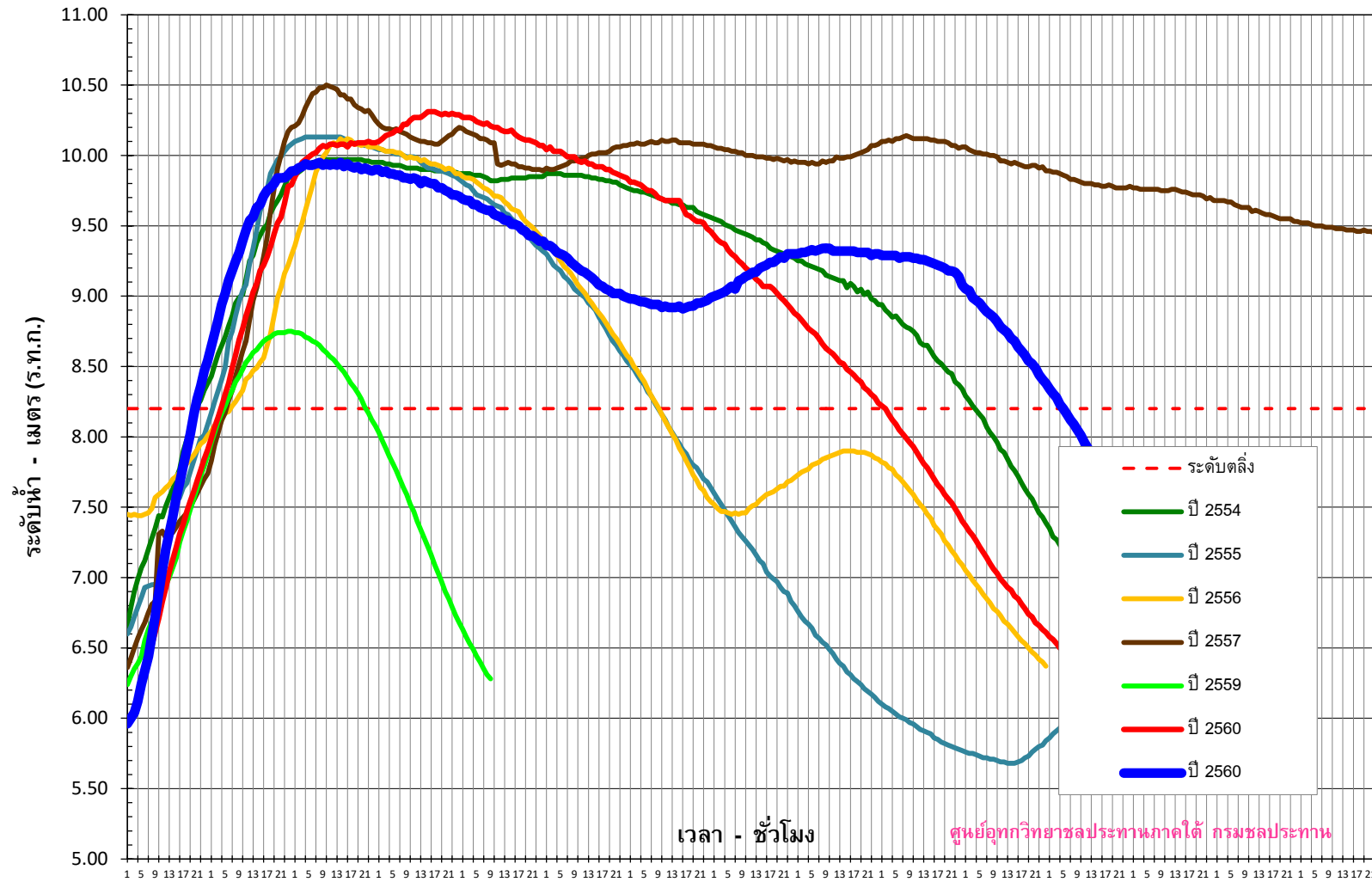
กราฟปริมาณน้ำและฝนเฉลี่ยรายชั่วโมง แม่น้ำโก-ลก

วันที่ 1 ธ.ค. 2559 ถึง 31 ม.ค. 2560

สถานี X.119A สะพานลั่นตุ้อ สู่โขงโก-ลก จ.นครราชสีมา



กราฟเปรียบเทียบระดับน้ำรายชั่วโมง แม่น้ำโก-ลก
 สถานี X.119A สะพานลั่นตุ อ.สุโขทัยโก-ลก จ.พิจิตร



1	2	3	4	5	6	7	8	9	10	11	12	13	14	15
---	---	---	---	---	---	---	---	---	----	----	----	----	----	----