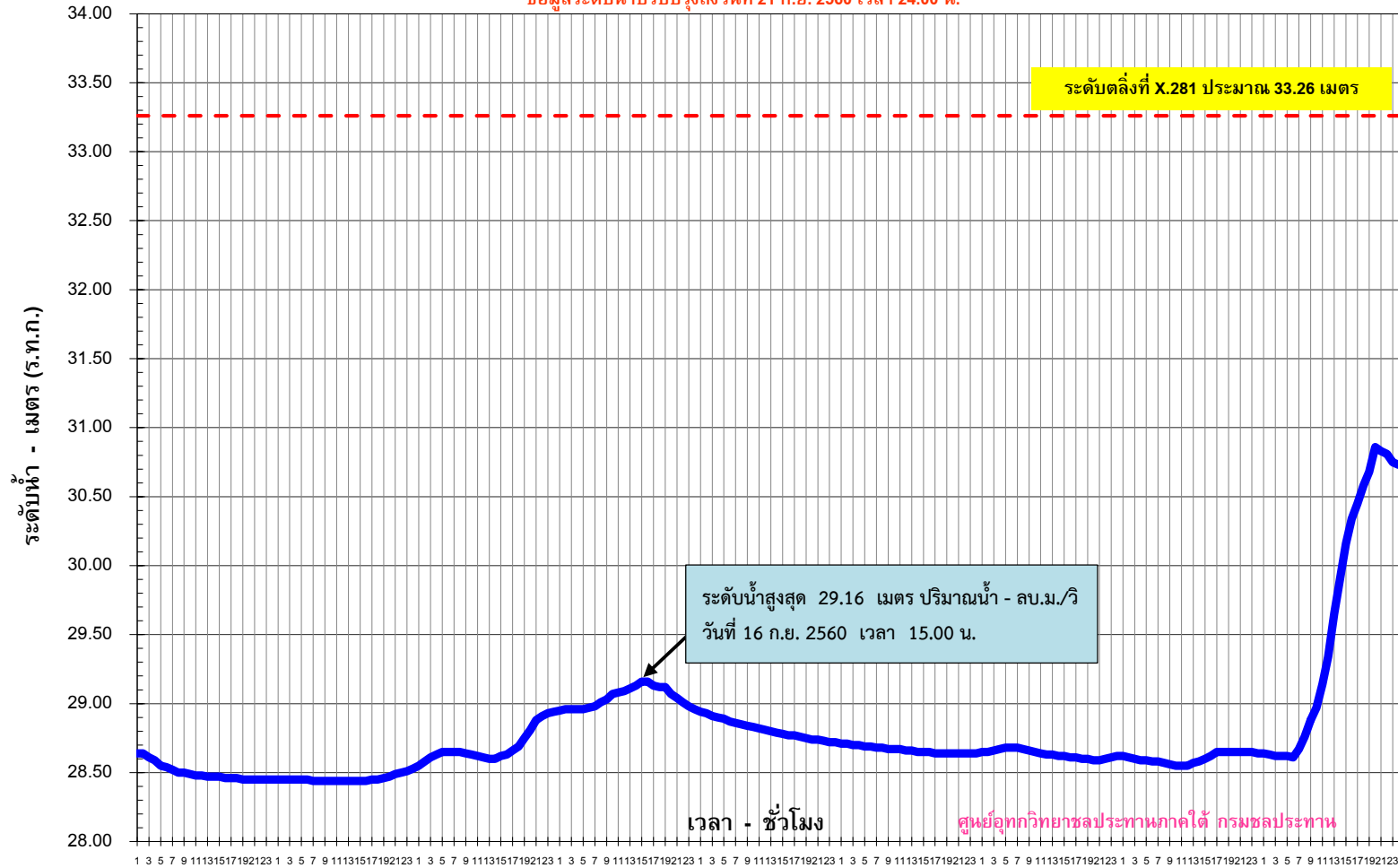




# ระดับน้ำรายชั่วโมงคลองคูสหน วันที่ 13 - 21 ก.ย. 2560

## สถานี X.281 (ฝายคูสหน) บ.คูสหน อ.ควนโดน จ.สตูล

ข้อมูลระดับน้ำปรับปรุงถึงวันที่ 21 ก.ย. 2560 เวลา 24.00 น.



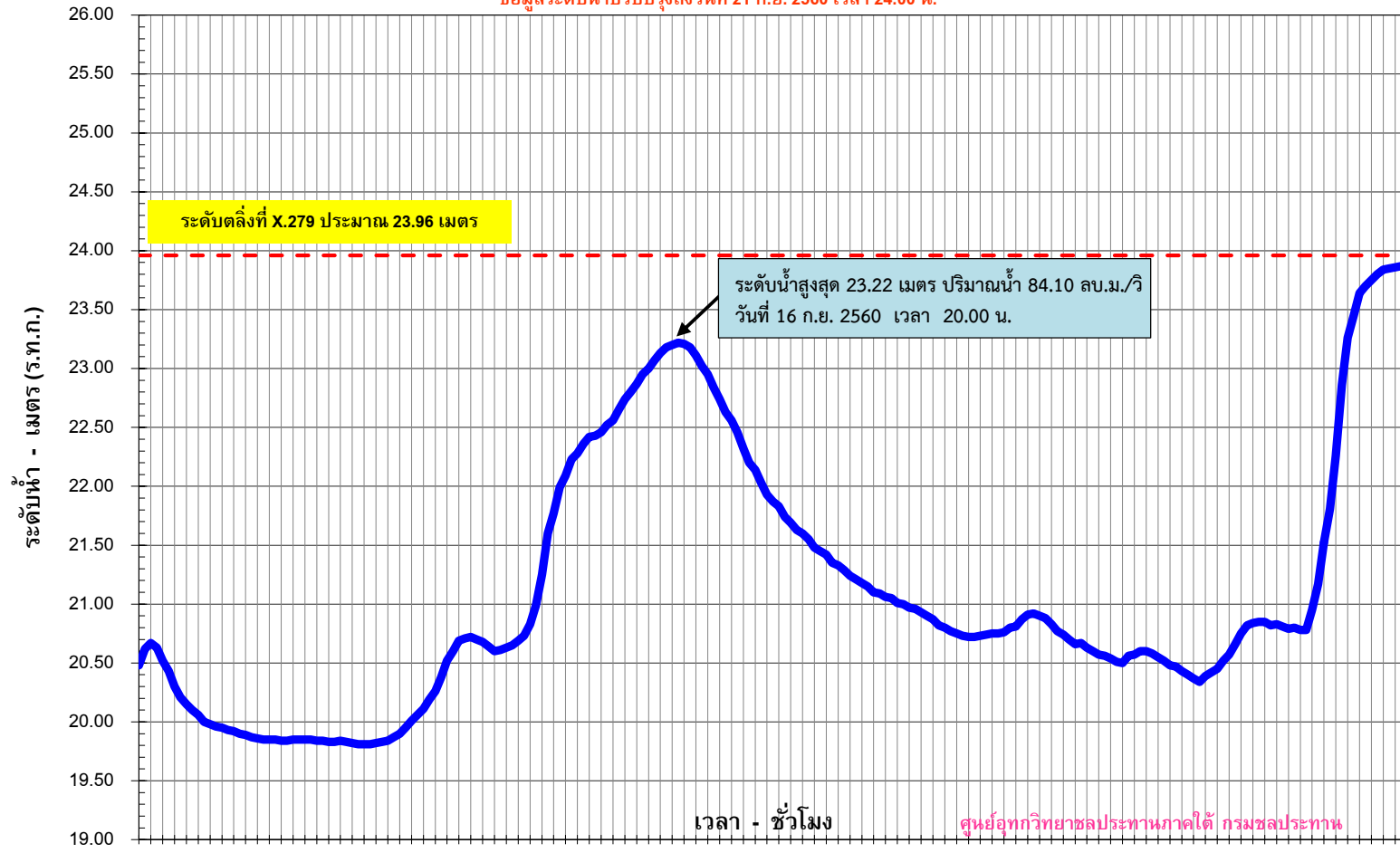
13 ก.ย.	14 ก.ย.	15 ก.ย.	16 ก.ย.	17 ก.ย.	18 ก.ย.	19 ก.ย.	20 ก.ย.	21 ก.ย.
---------	---------	---------	---------	---------	---------	---------	---------	---------



# ระดับน้ำรายชั่วโมงคลองดุสน วันที่ 13 - 21 ก.ย. 2560

## สถานี X.279 บ.บ้านจอร์ อควนโดน. จ.สตูล

ข้อมูลระดับน้ำปรับปรุงถึงวันที่ 21 ก.ย. 2560 เวลา 24.00 น.



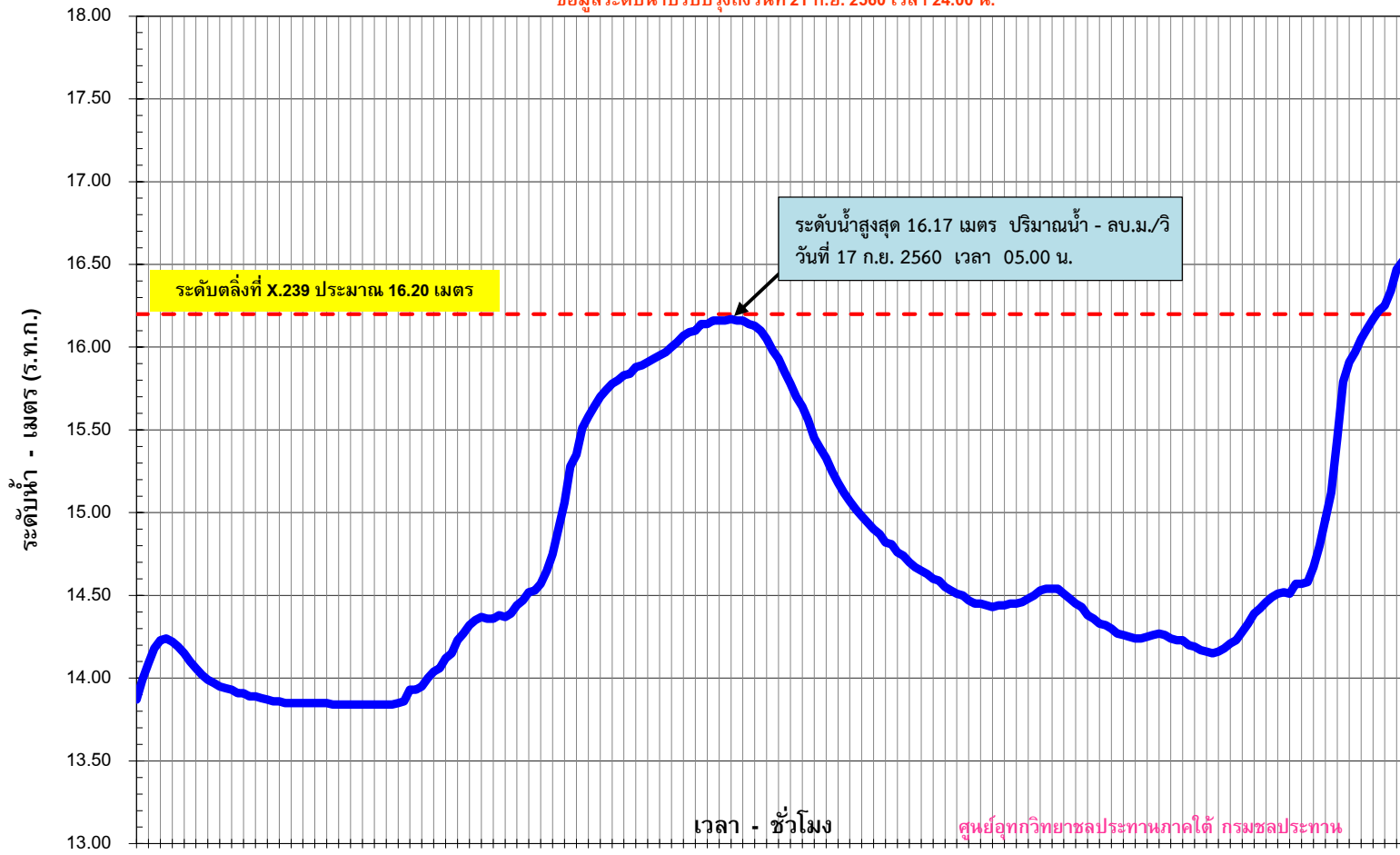
13 ก.ย.	14 ก.ย.	15 ก.ย.	16 ก.ย.	17 ก.ย.	18 ก.ย.	19 ก.ย.	20 ก.ย.	21 ก.ย.
---------	---------	---------	---------	---------	---------	---------	---------	---------



# ระดับน้ำรายชั่วโมงคลองคูสน วันที่ 13 - 21 ก.ย. 2560

สถานี X.239 บ.จลุงเหนือ อ.เมือง จ.สตูล

ข้อมูลระดับน้ำปรับปรุงถึงวันที่ 21 ก.ย. 2560 เวลา 24.00 น.



13 ก.ย.	14 ก.ย.	15 ก.ย.	16 ก.ย.	17 ก.ย.	18 ก.ย.	19 ก.ย.	20 ก.ย.	21 ก.ย.
---------	---------	---------	---------	---------	---------	---------	---------	---------

ศูนย์อุทกวิทยาชลประทานภาคใต้ กรมชลประทาน