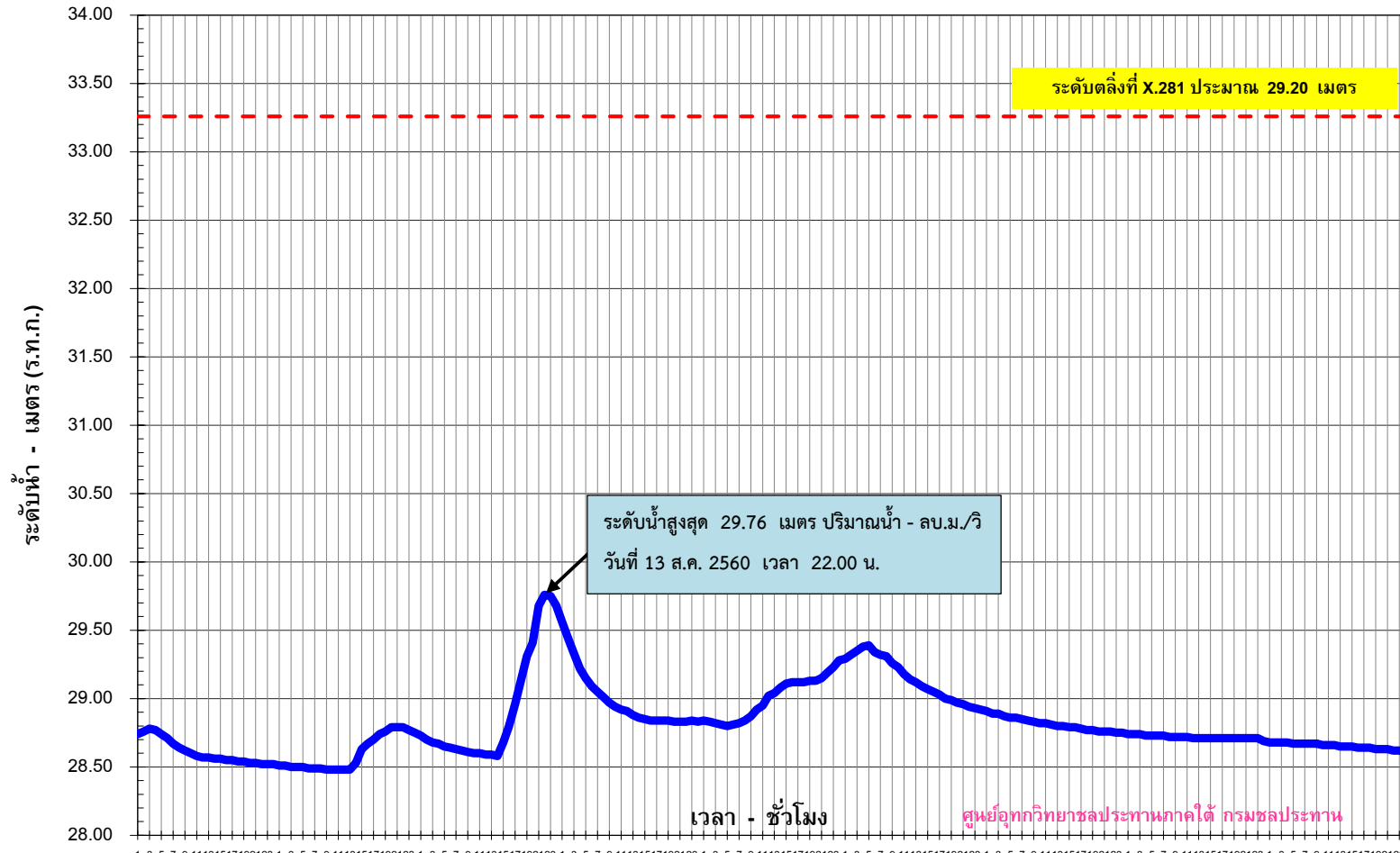




ระดับน้ำรายชั่วโมงคลองคูสหน วันที่ 11 ส.ค. - 19 ส.ค. 2560

สถานี X.281 (ฝายคูสหน) บ.คูสหน อ.ควนโดน จ.สตูล

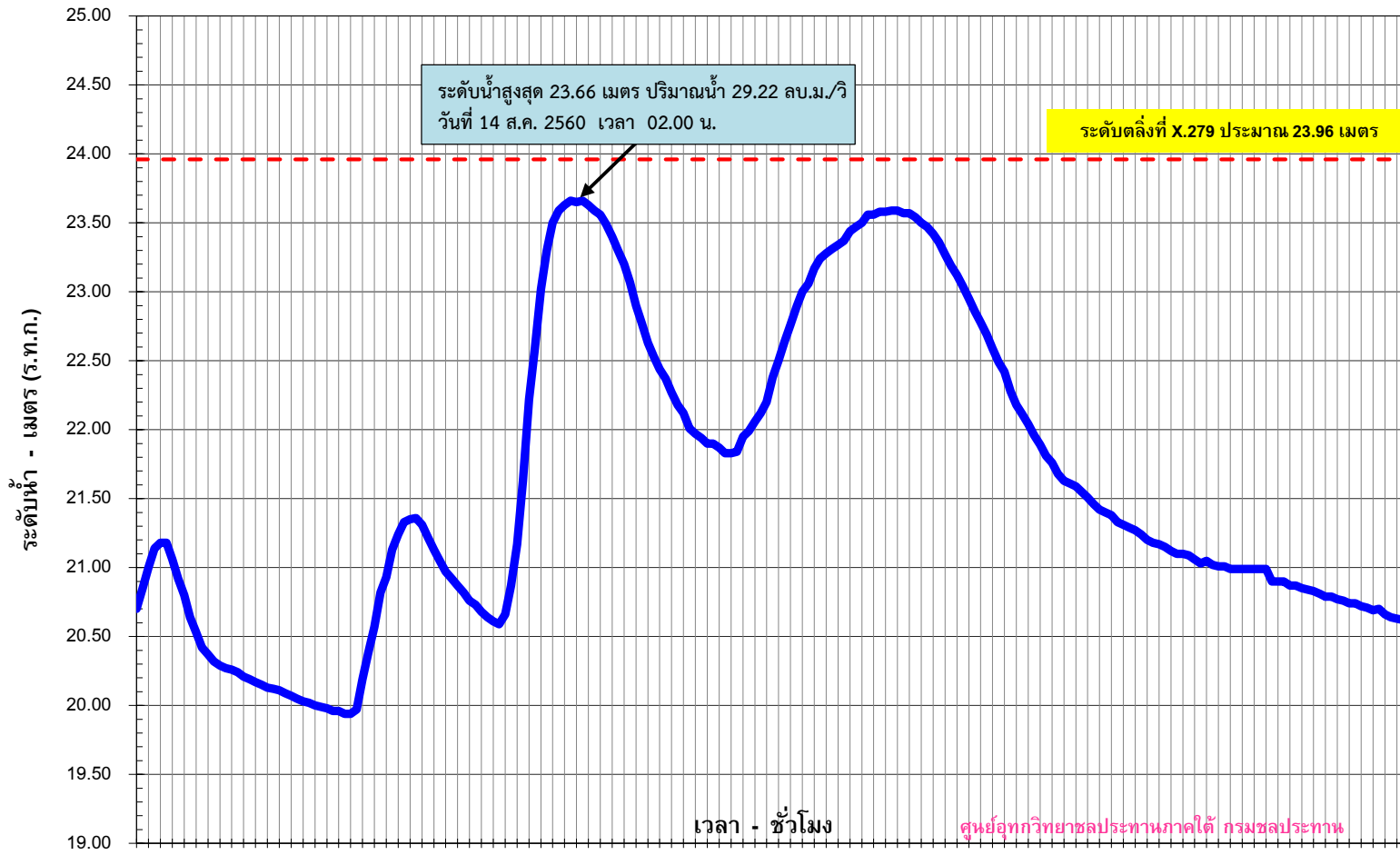


11 ส.ค.	12 ส.ค.	13 ส.ค.	14 ส.ค.	15 ส.ค.	16 ส.ค.	17 ส.ค.	18 ส.ค.	19 ส.ค.
---------	---------	---------	---------	---------	---------	---------	---------	---------



ระดับน้ำรายชั่วโมงคลองคูสน วันที่ 11 ส.ค. - 19 ส.ค. 2560

สถานี X.279 บ.บ้านจอร์ อควนโดน. จ.สตูล

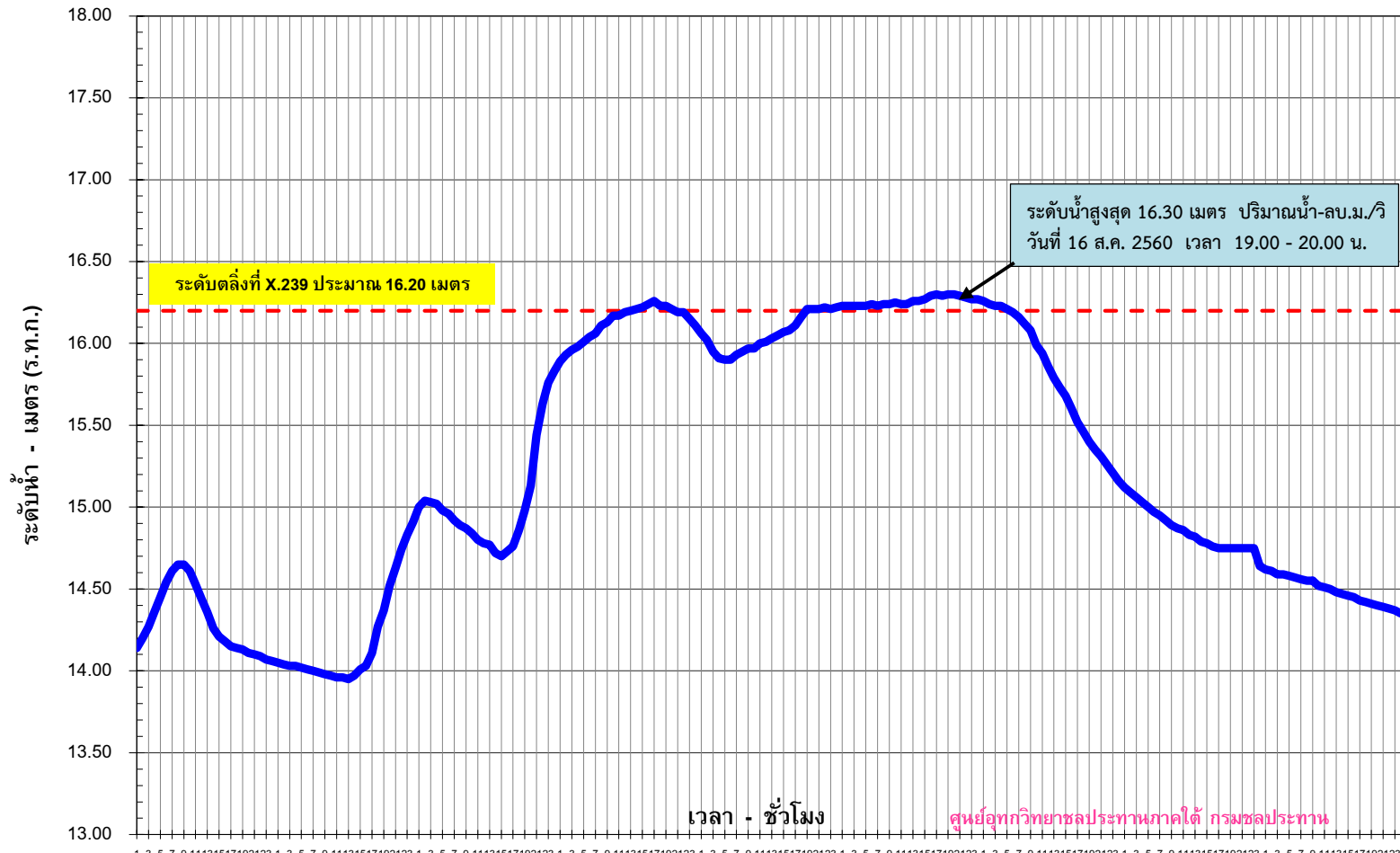


11 ส.ค.	12 ส.ค.	13 ส.ค.	14 ส.ค.	15 ส.ค.	16 ส.ค.	17 ส.ค.	18 ส.ค.	19 ส.ค.
---------	---------	---------	---------	---------	---------	---------	---------	---------



ระดับน้ำรายชั่วโมงคลองตุน วันที่ 11 ส.ค. - 19 ส.ค. 2560

สถานี X.239 บ.จลุงเหนือ อ.เมือง จ.สตูล



11 ส.ค.	12 ส.ค.	13 ส.ค.	14 ส.ค.	15 ส.ค.	16 ส.ค.	17 ส.ค.	18 ส.ค.	19 ส.ค.
---------	---------	---------	---------	---------	---------	---------	---------	---------