



แผนที่แสดงปริมาณฝนสะสม 24 ชั่วโมง

เวลา 7.00 น. วันที่ 2 กรกฎาคม 2568 ถึง เวลา 7.00 น. วันที่ 3 กรกฎาคม 2568

98°0'0"E

100°0'0"E

102°0'0"E

10°0'0"N

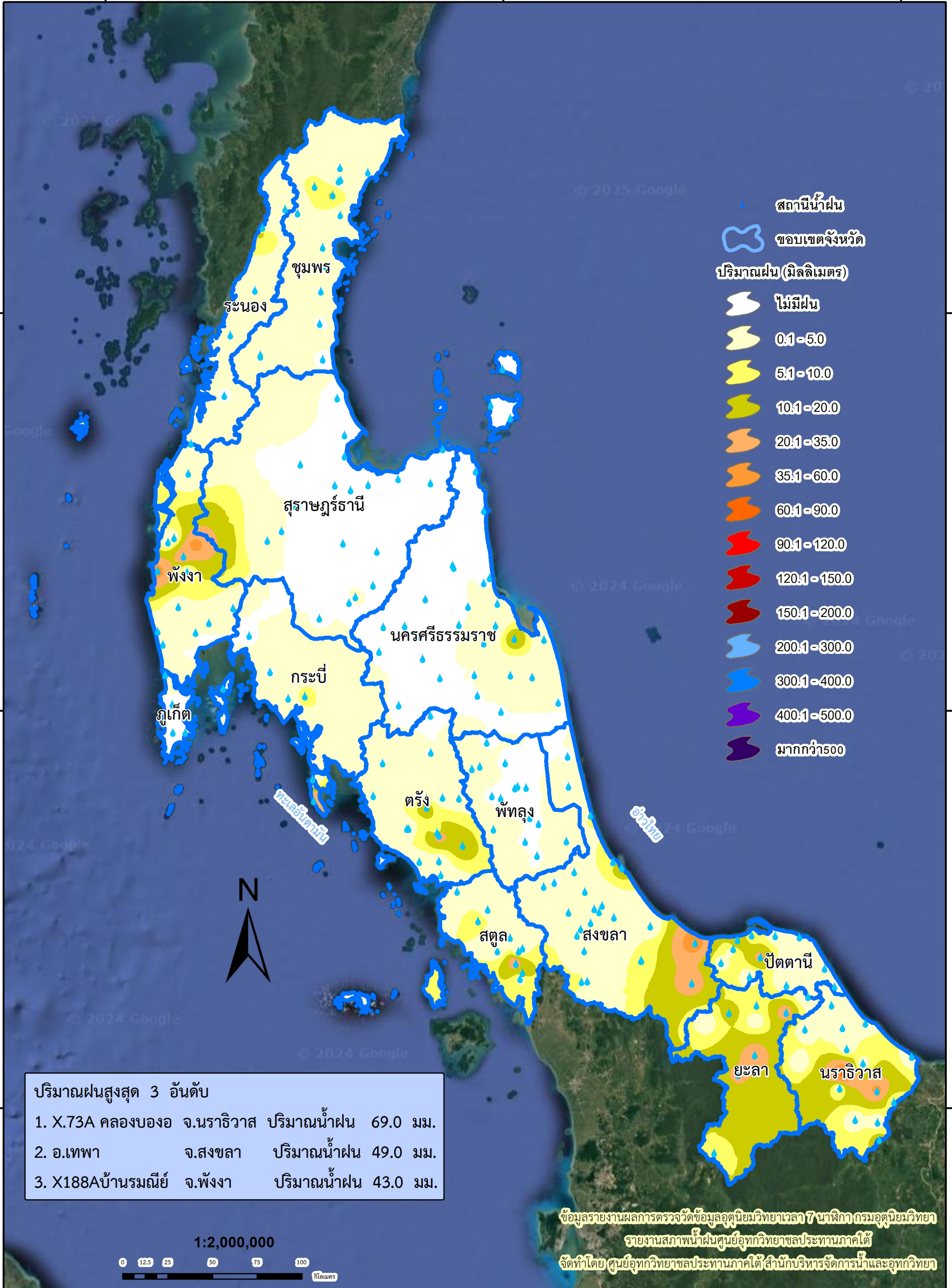
10°0'0"N

8°0'0"N

8°0'0"N

6°0'0"N

6°0'0"N



ปริมาณฝนสูงสุด 3 อันดับ

1. X.73A คลองบองอ	จ.นราธิวาส	ปริมาณน้ำฝน 69.0 มม.
2. อ.เทพา	จ.สงขลา	ปริมาณน้ำฝน 49.0 มม.
3. X188Aบ้านรมณีย์	จ.พังงา	ปริมาณน้ำฝน 43.0 มม.

ข้อมูลรายงานผลการตรวจวัดข้อมูลอุตุนิยมวิทยาเวลา 7 นาฬิกา กรมอุตุนิยมวิทยา
 รายงานสภาพน้ำฝนศูนย์อุทกวิทยาชลประทานภาคใต้
 จัดทำโดย ศูนย์อุทกวิทยาชลประทานภาคใต้ สำนักบริหารจัดการน้ำและอุทกวิทยา

98°0'0"E

100°0'0"E

102°0'0"E



กรมชลประทาน

แผนที่แสดงปริมาณฝนสะสม 2 วัน วันที่ 1 - 2 กรกฎาคม 2568

98°0'0"E

100°0'0"E

102°0'0"E

10°0'0"N

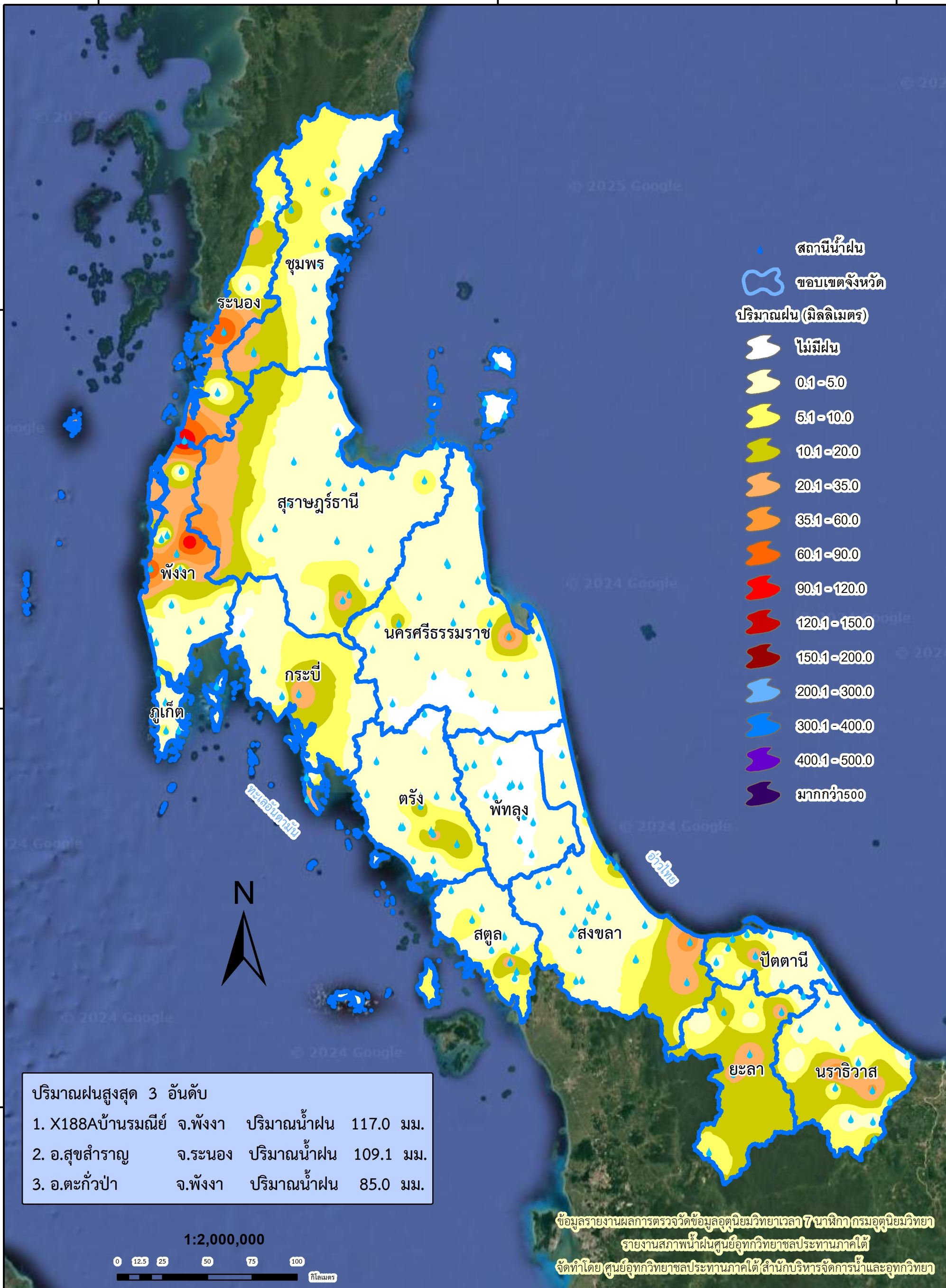
8°0'0"N

6°0'0"N

10°0'0"N

8°0'0"N

6°0'0"N



98°0'0"E

100°0'0"E

102°0'0"E



แผนที่แสดงปริมาณฝนสะสม 3 วัน วันที่ 30 มิถุนายน - 2 กรกฎาคม 2568

98°0'0"E

100°0'0"E

102°0'0"E

10°0'0"N

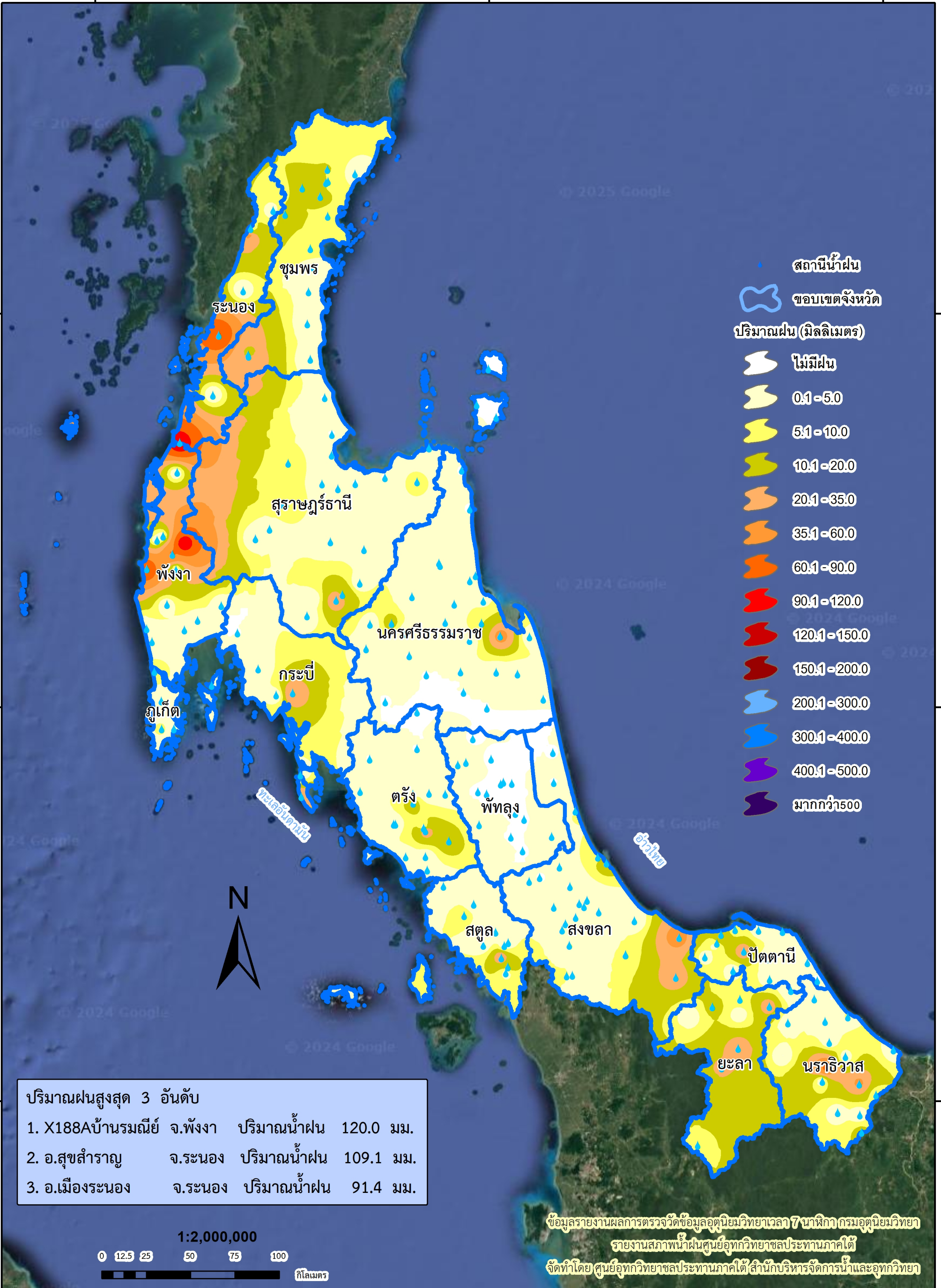
8°0'0"N

6°0'0"N

10°0'0"N

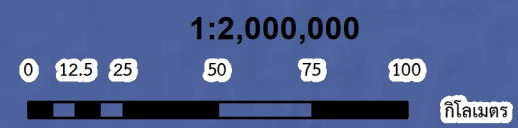
8°0'0"N

6°0'0"N



ปริมาณฝนสูงสุด 3 อันดับ

1. X188Aบ้านรมณีย์ จ.พังงา	ปริมาณน้ำฝน	120.0 มม.
2. อ.สุขสำราญ จ.ระนอง	ปริมาณน้ำฝน	109.1 มม.
3. อ.เมืองระนอง จ.ระนอง	ปริมาณน้ำฝน	91.4 มม.



ข้อมูลรายงานผลการตรวจวัดข้อมูลอุตุนิยมวิทยาเวลา 7 นาฬิกา กรมอุตุนิยมวิทยา
 รายงานสภาพน้ำฝนศูนย์อุทกวิทยาชลประทานภาคใต้
 จัดทำโดย ศูนย์อุทกวิทยาชลประทานภาคใต้ สำนักบริหารจัดการน้ำและอุทกวิทยา

98°0'0"E

100°0'0"E

102°0'0"E