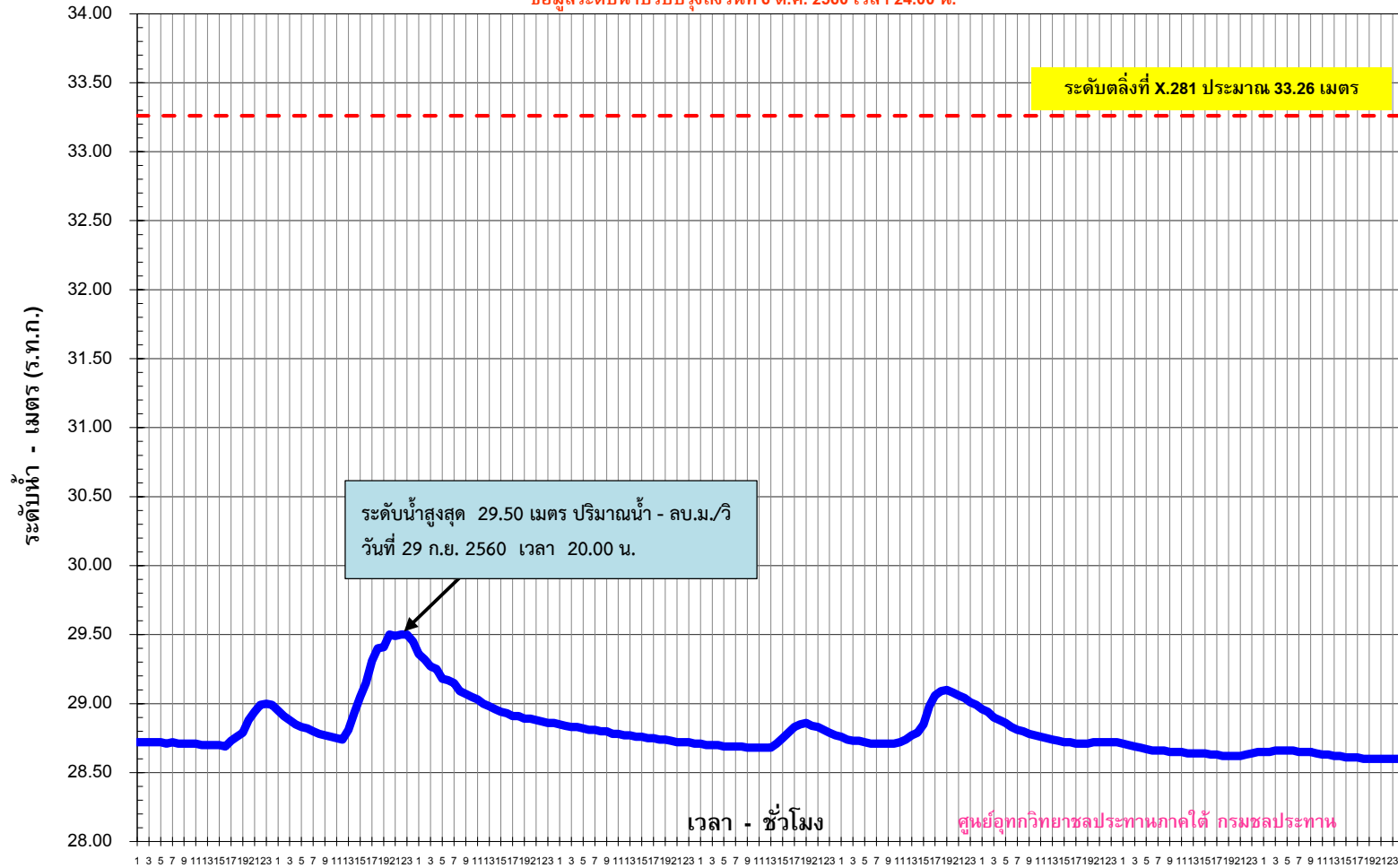




ระดับน้ำรายชั่วโมงคลองคูสหน วันที่ 28 ก.ย. - 6 ต.ค. 2560

สถานี X.281 (ฝายคูสหน) บ.คูสหน อ.ควนโดน จ.สตูล

ข้อมูลระดับน้ำปรับปรุงถึงวันที่ 6 ต.ค. 2560 เวลา 24.00 น.



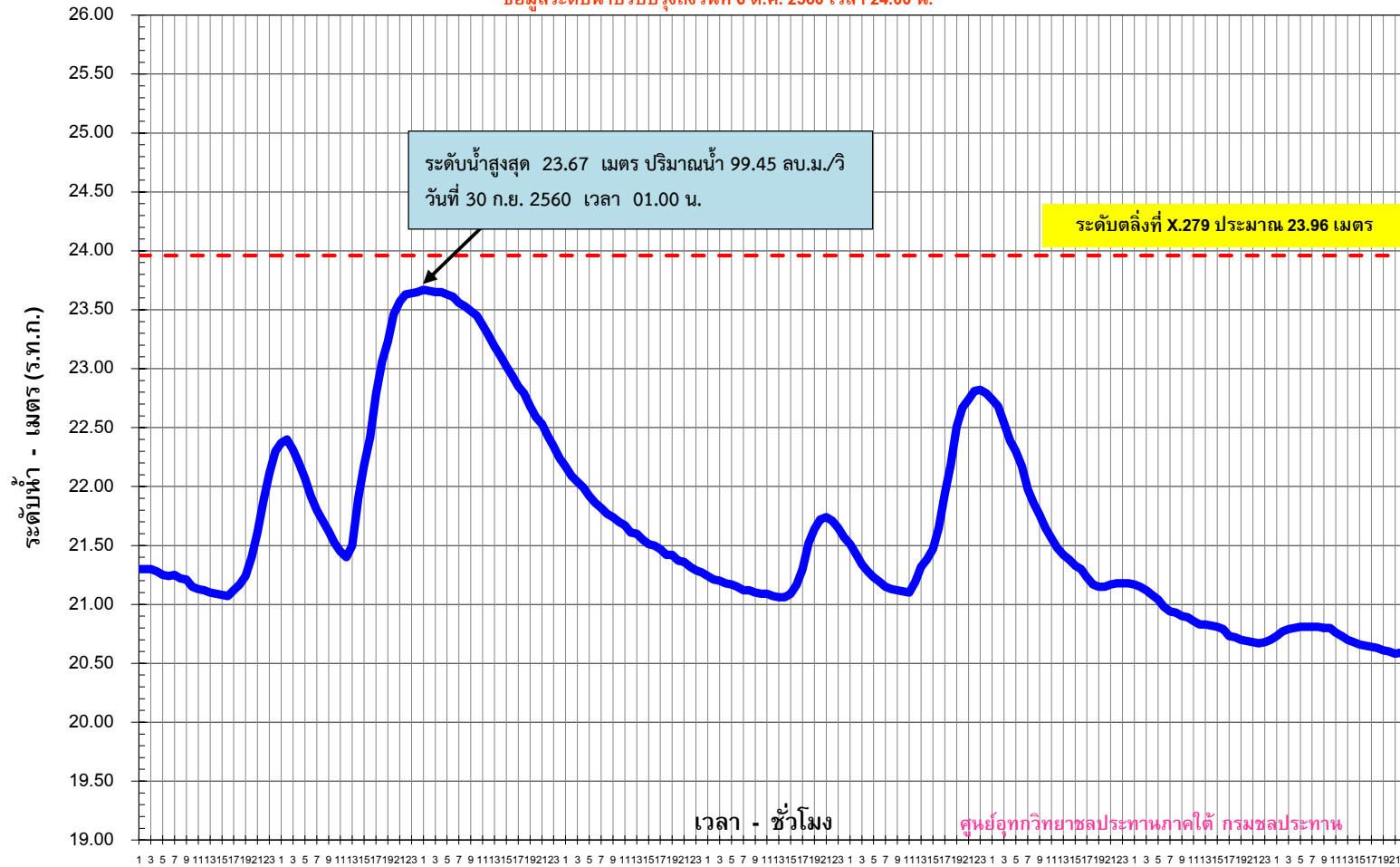
28 ก.ย.	29 ก.ย.	30 ก.ย.	1 ต.ค.	2 ต.ค.	3 ต.ค.	4 ต.ค.	5 ต.ค.	6 ต.ค.
---------	---------	---------	--------	--------	--------	--------	--------	--------



ระดับน้ำรายชั่วโมงคลองคูสน วันที่ 28 ก.ย. - 6 ต.ค. 2560

สถานี X.279 บ.บ้านจอร์ อ.ควนโดน จ.สตูล

ข้อมูลระดับน้ำปรับปรุงถึงวันที่ 6 ต.ค. 2560 เวลา 24.00 น.



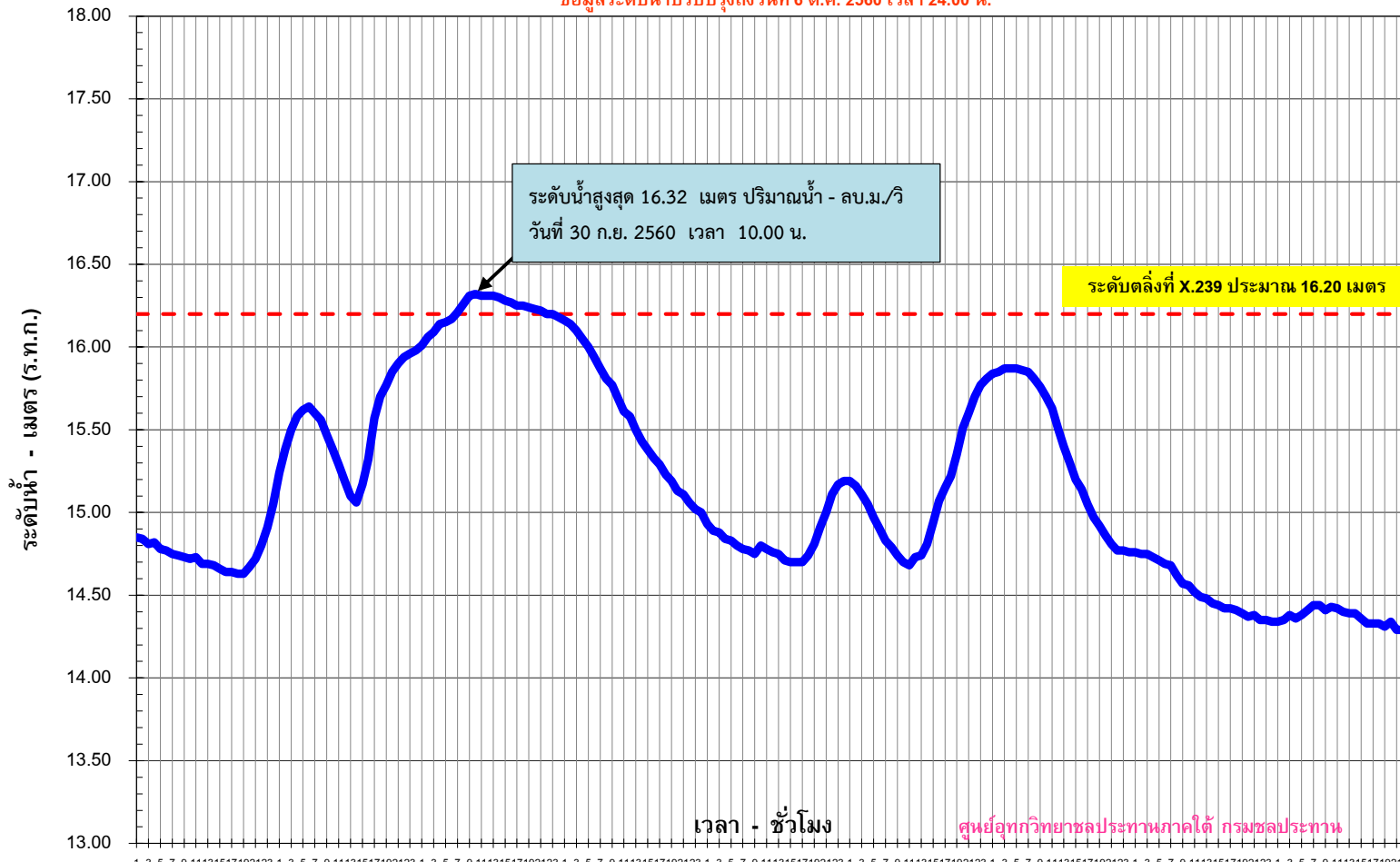
28 ก.ย.	29 ก.ย.	30 ก.ย.	1 ต.ค.	2 ต.ค.	3 ต.ค.	4 ต.ค.	5 ต.ค.	6 ต.ค.
---------	---------	---------	--------	--------	--------	--------	--------	--------



ระดับน้ำรายชั่วโมงคลองคูสน วันที่ 28 ก.ย. - 6 ต.ค. 2560

สถานี X.239 บ.จลุงเหนือ อ.เมือง จ.สตูล

ข้อมูลระดับน้ำปรับปรุงถึงวันที่ 6 ต.ค. 2560 เวลา 24.00 น.



28 ก.ย.	29 ก.ย.	30 ก.ย.	1 ต.ค.	2 ต.ค.	3 ต.ค.	4 ต.ค.	5 ต.ค.	6 ต.ค.
---------	---------	---------	--------	--------	--------	--------	--------	--------